


浚渫平面図 SC=1:5,000



距離標杭・基準点他 一覧表

点名	座標系: 4系	世界測地系	標高	
	X座標	Y座標	TP	DL
那L-OK3	106480.406	110827.081	2.661	3.639
那L-OK2	105827.109	110500.444	2.551	3.529
那L-OK0	105694.688	110349.474	3.773	4.751
T-1	106481.062	110823.183	2.645	3.623
T-2	106089.722	110488.250	5.345	6.323
T-3	106012.990	110448.302	3.218	4.196
T-4	105940.587	110391.981	3.344	4.322
T-5	105845.506	110283.258	3.323	4.301
T-6	105842.760	109929.640	1.905	2.883
T-7	105690.201	109884.404	1.714	2.692
T-8	105693.007	110353.098	3.751	4.729
T-9	105778.686	110453.843	2.565	3.543
T-10	106140.582	110695.474	3.134	4.112
T-1-1	106547.595	110679.382	2.879	3.857
T-1-2	106492.684	110658.068	2.969	3.947
T-1-3	106436.455	110806.280	2.732	3.710
測位観測点	105905.873	110104.885	1.682	2.660

TPとDLとの関係は、TP 0.000→DL +0.978である

測線 控杭 一覧表

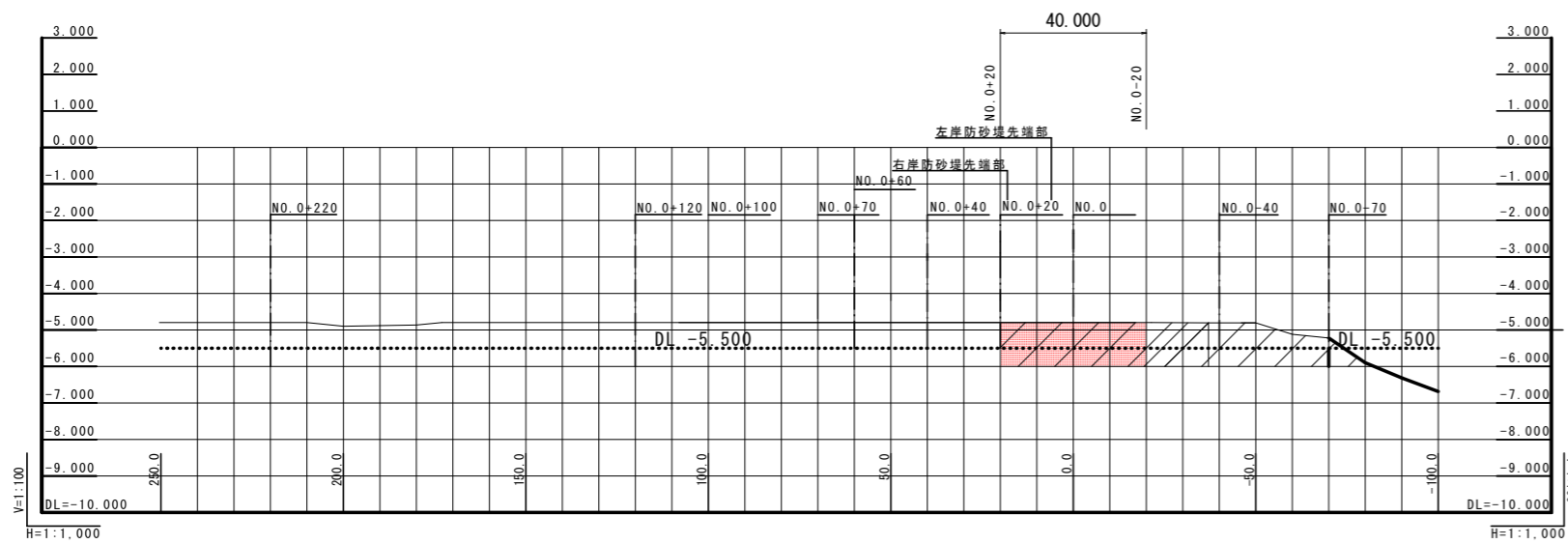
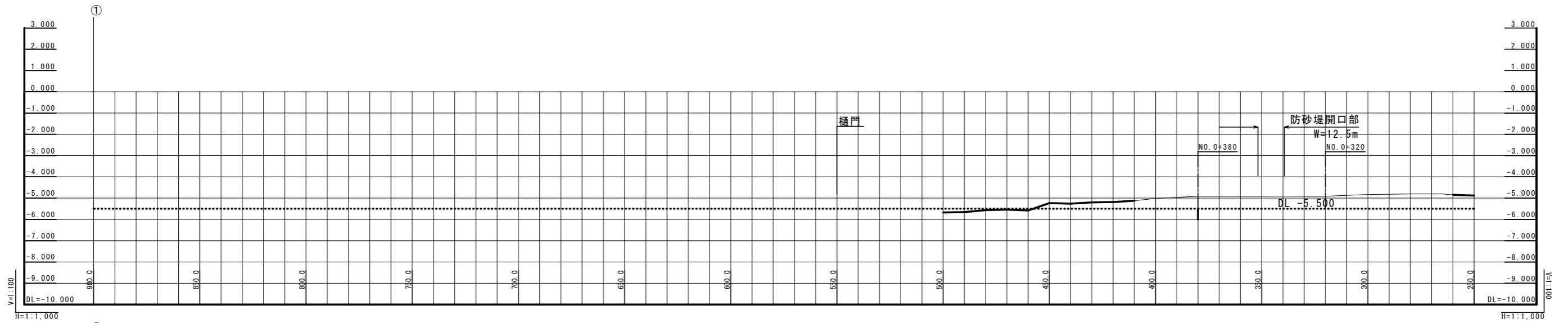
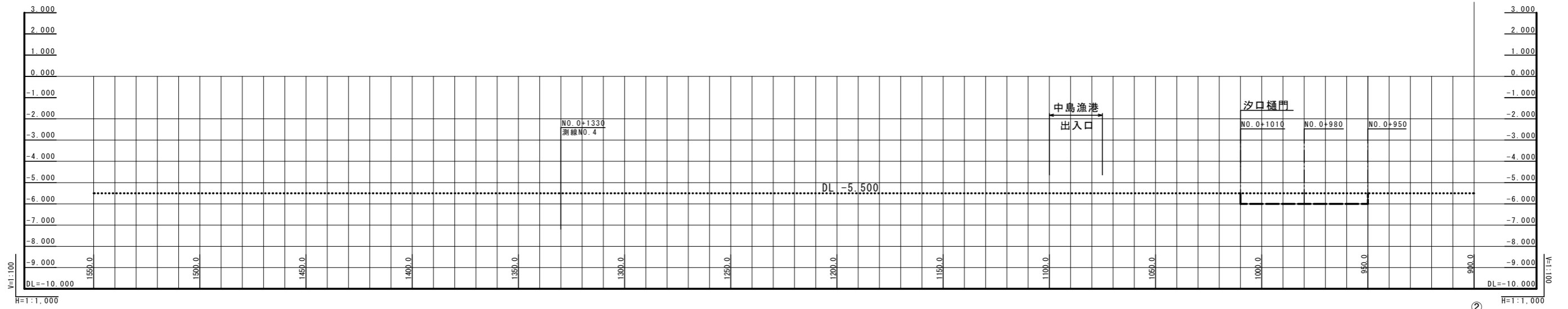
点名	座標系: 4系	世界測地系	標高	
	X座標	Y座標	TP	DL
NO. OR	106499.759	110830.283	—	—
0+20R	106481.062	110823.183	2.645	3.623
0+40R	106462.365	110816.083	2.667	3.645
0+60R	106443.667	110808.983	2.710	3.688
NO. 4R	105690.277	109899.587	1.722	2.700
5-1方向	105807.796	110483.503	—	—
5-2方向	106068.069	110665.879	—	—
5-3方向	105697.711	110354.119	—	—
5-4方向	105768.653	110439.203	—	—
0+120R	106387.575	110787.683	2.811	3.789
0+220R	106294.088	110752.183	2.973	3.951
0+320R	106200.602	110716.683	2.986	3.964
0+380R	106144.510	110695.383	3.067	4.045

TPとDLとの関係は、TP 0.000→DL +0.978である

当初設計図面

工事名	R1阿土 中島港 阿南・那賀川 浚渫工事		
路線名等	中島港		
工事箇所	阿南市那賀川町中島地先		
図面名	浚渫平面図		
縮尺	1:5,000	図面番号	1 / 3
会社名			
事業者名	徳島県南部総合県民局県土整備部 (阿南)		

測線NO : NO. 5

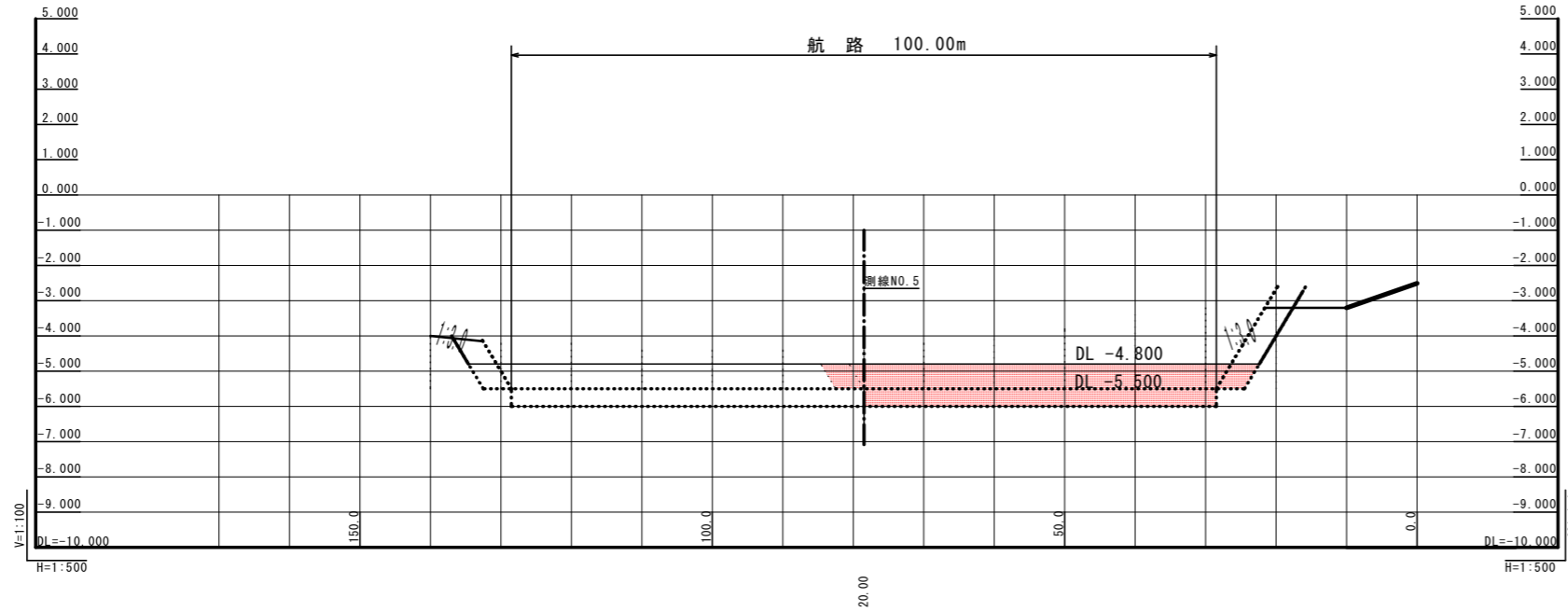


凡例
 計画断面(-5.5m)
 地面線

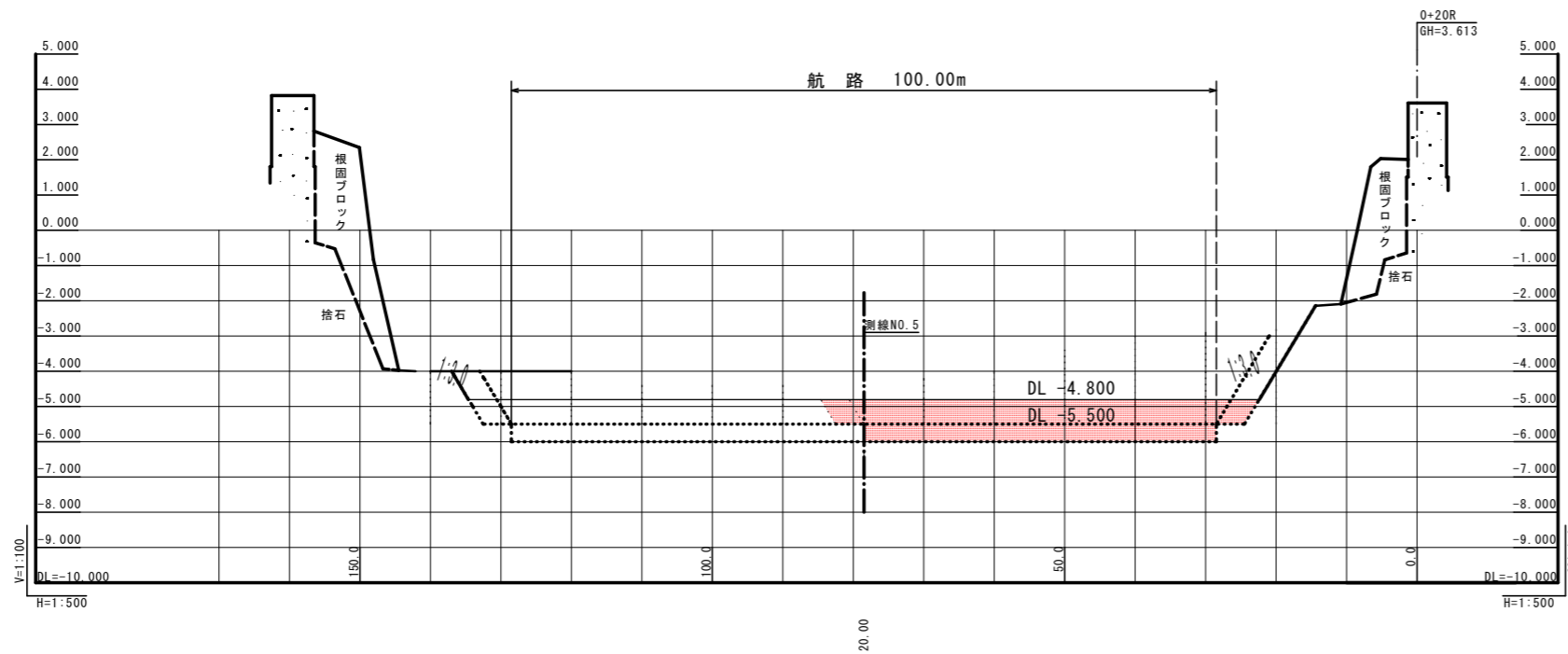
当初設計図面

工事名	R1阿土 中島港 阿南・那賀川 浚渫工事		
路線名等	中島港		
工事箇所	阿南市那賀川町中島地先		
図面名	縦断面図(測線NO.5)		
縮尺	V=1:100 H=1:1,000	図面番号	2 / 3
会社名			
事業者名	徳島県南部総合県民局県土整備部(阿南)		

NO. 0 (No. 0-20)



NO. 0+20. 0



凡例

現況地盤線 (当初)	———
現況地盤線 (変更)	———
浚渫断面 (-4.8m)	———
計画断面 (-5.5m)

土工表

名称	純土量	法面余掘	底面余掘
浚渫断面	36.5	5.6	25.0

土工表

名称	純土量	法面余掘	底面余掘
浚渫断面	36.5	5.6	25.0

当初設計図面

工事名	R1阿土 中島港 阿南・那賀川 浚渫工事		
路線名等	中島港		
工事箇所	阿南市那賀川町中島地先		
図面名	横断面図 (NO. 0・NO. 0+20)		
縮尺	V=1:100 H=1:500	図面番号	3 / 3
会社名			
事業者名	徳島県南部総合県民局県土整備部 (阿南)		